

# 鶴岡市土砂災害避難地図

## (土砂災害ハザードマップ)

### 温海(山五十川)地区

#### 指定緊急避難場所(一次避難場所)

山五十川古典芸能収蔵館  
 旧佐藤診療所  
 モニュメント広場

#### 指定避難所(二次避難所)

名称	所在地
山五十川公民館	山五十川甲475-1
旧山戸保育園	山五十川字木ノ下475-2
旧山戸小学校	山五十川字山崎1

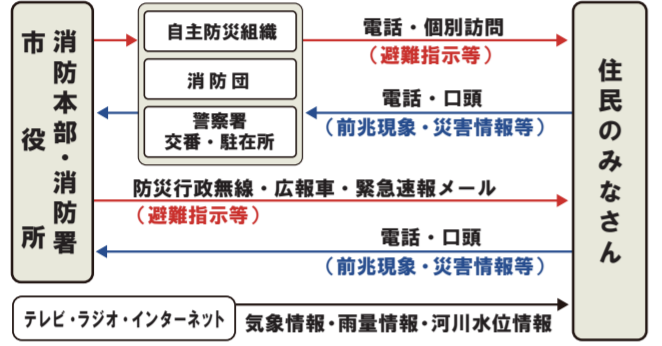
#### 緊急連絡先

■ 鶴岡市消防本部・消防署 22-8321  
 ■ 鶴岡市役所 25-2111 ■ 警察 28-0110

国土交通省 酒田河川国道事務所	0234-27-3331	酒田市上安町1-2-1
山形県 庄内総合支庁	0235-66-2111	三川町大字横山字榎東19-1

山形県の河川・砂防・天気等の情報をインターネットで入手できます  
 河川・砂防情報ホームページアドレス <http://www.kasen.pref.yamagata.jp>  
 土砂災害ハザードマップは市のホームページでもご覧いただけます。  
<https://www.city.tsuruoka.lg.jp/anzen/dosyaisagai/dosyamap.html>

#### 情報の伝達経路



#### 我が家の避難メモ

避難場所	
避難経路	
緊急時の連絡先	
安否確認の方法	災害用伝言ダイヤル(171)

#### 前兆現象

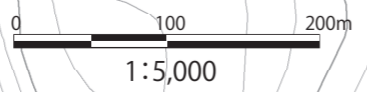
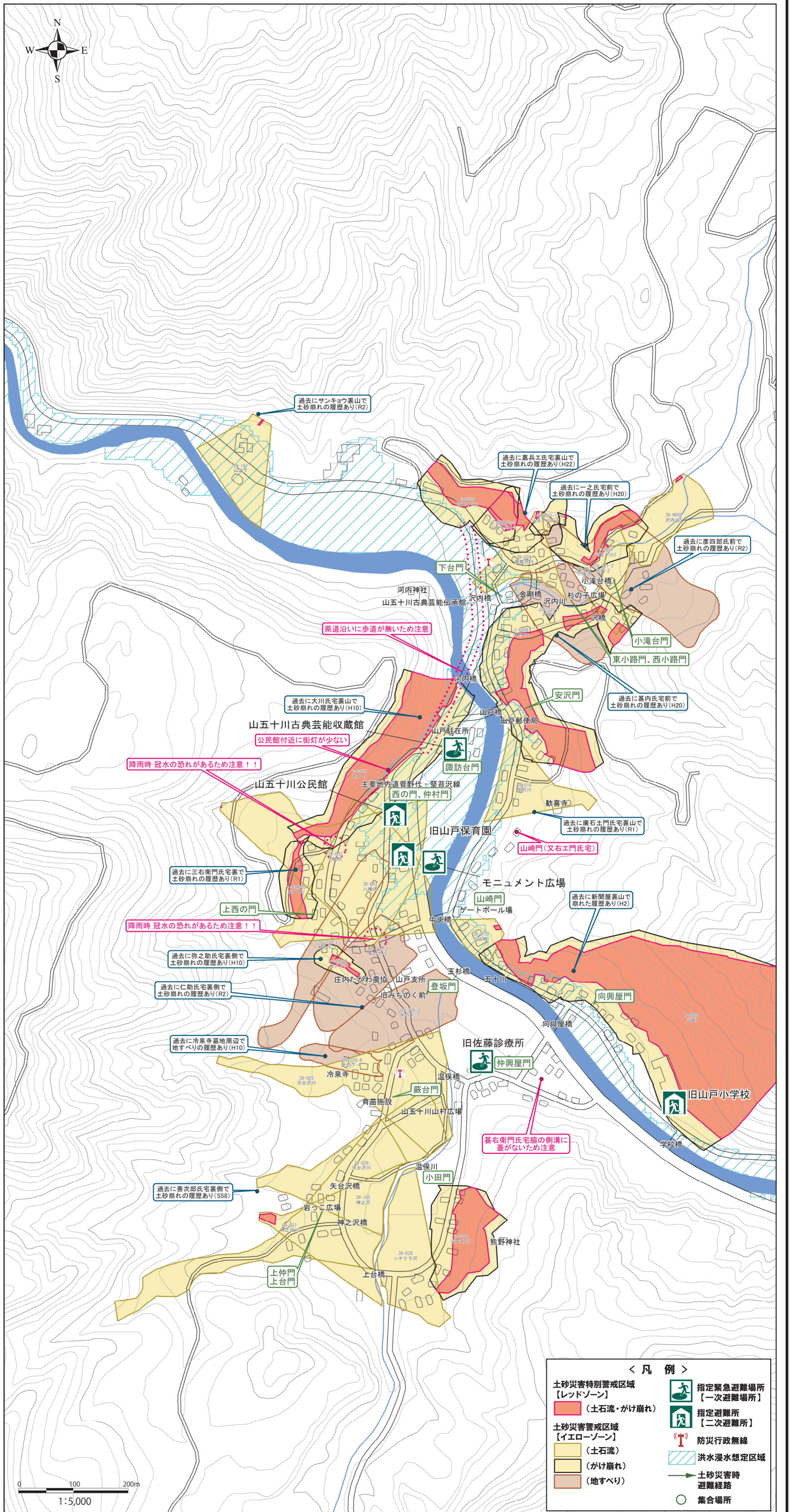
急傾斜地の崩壊		○がけに割れ目が見える
		○がけから水がわき出ている
		○がけから小石がばらばらと落ちてくる
土石流		○急に川の流が濁り流木が混ざっている
		○山鳴りがする
		○雨が降り続けているのに川の水位が下がる
地すべり		○斜面から水がふき出す
		○沢や井戸の水が濁る
		○地面にひび割れができる

#### 警戒レベルについて知っておきましょう!!

警戒レベル	とるべき行動	警戒レベル相当情報	キキクル危険度分布
レベル5 緊急安全確保	命の危険直ちに安全確保!	大雨特別警報 氾濫発生情報	災害切迫(黒)
レベル4 避難指示	危険な場所から全員避難	土砂災害警戒情報 氾濫危険情報	危険(紫)
レベル3 高齢者等避難	危険な場所から高齢者等は避難	大雨警報 氾濫警戒情報 洪水警報	警戒(赤)

#### <注意事項>

・土砂災害警戒区域とは、土砂災害が発生した場合、住民の生命及び、身体に危害が生じるおそれのある区域です。  
 ・土砂災害は雨が降った時に起こりやすくなります。土砂災害警戒区域内にお住まいの方は、警戒レベルに従って避難しましょう。  
 ・また、土砂災害警戒区域以外の箇所でも、土砂災害が発生する可能性はありますので日頃から自分の住んでいる周辺の状況や避難場所をよく確認しましょう。  
 ・発生した災害の種類によって避難場所が異なります。避難場所を十分に確認して、避難してください。  
 ・[レッドゾーン]では、特定の開発行為に対する許可制や建築物の構造規制などがあります。



#### <凡例>

土砂災害特別警戒区域【レッドゾーン】		指定緊急避難場所【一次避難場所】	
(土石流・がけ崩れ)		指定避難所【二次避難所】	
土砂災害警戒区域【イエローゾーン】		防災行政無線	
(土石流)		洪水浸水想定区域	
(がけ崩れ)		土砂災害時避難経路	
(地すべり)		集合場所	